



# RETE NATURA 2000

Direttiva 92/43/CEE "Habitat" del 21 maggio 1992  
D.P.R. n. 357 del 08 settembre 1997  
L.R. n. 19 del 29 giugno 2009








## SITO DI IMPORTANZA COMUNITARIA IT1110014- STURA DI LANZO ZONA NATURALE DI SALVAGUARDIA DELLA STURA DI LANZO

### PIANO DI GESTIONE

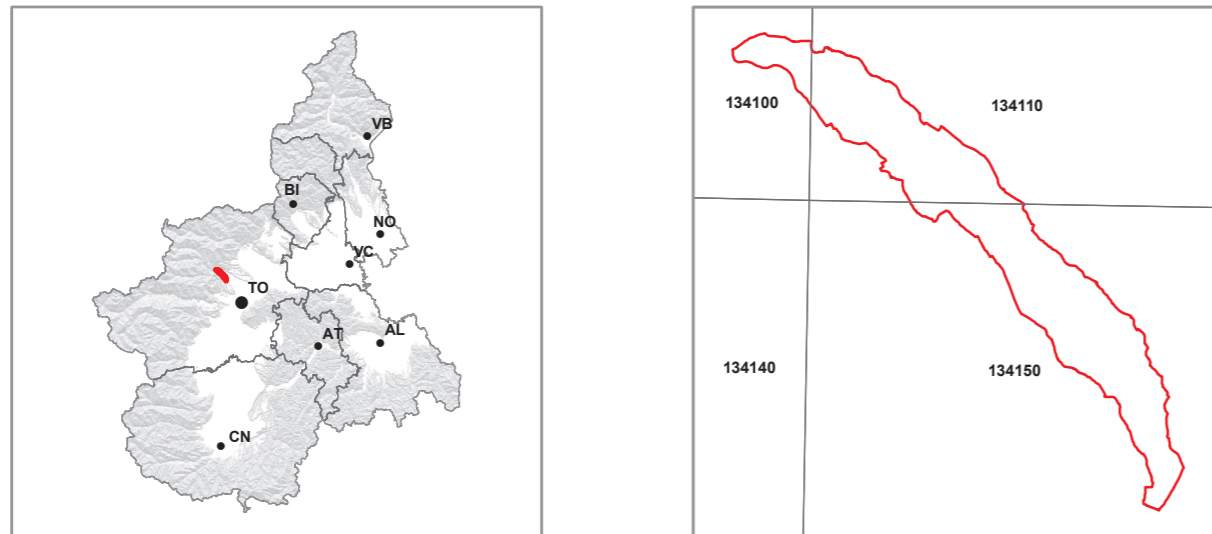
Finanziamento PSR 2007/2013 – Misura 323 azione 1

## CARTA DELLE PROPRIETA' Legenda

### Tipo di proprietà

-  Comunali
-  Di Enti religiosi, morali e di servizio
-  Demanio statale e Partita Speciale Acque Pubbliche in alveo fluviale
-  Privata rilevata
-  Non rilevate
-  Limite SIC attuale
-  Limite SIC proposto

Inquadramento sezioni CTR 1:10.000



### Nota per la lettura della carta

I codici numerici identificano differenti proprietà; per l'approfondimento si rimanda alla relazione tecnica

### Autori

Impostazione metodologica e rilievi catastali: Giuseppe Bertetti  
Allestimento cartografico: Rosalba Riccobene, Elena Giacometti\*\*

\*\*Consulente

Limiti amministrativi

